

ZWA Hainichen / Leitungsauskunft

20220819_0002_V01 1



Planwerk: Maps_Gesamt

Maßstab: 1 : 1000

Datum: 19.08.2022

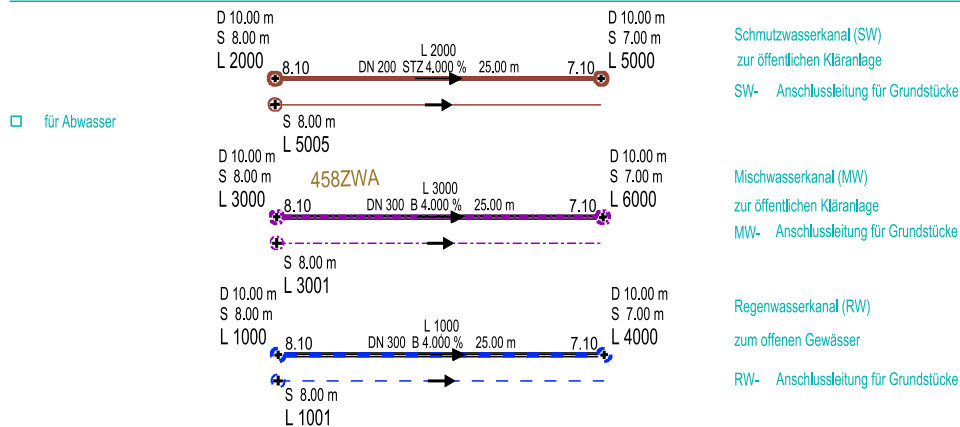
Ersteller: LWAS



Legende zur Farbkennzeichnung

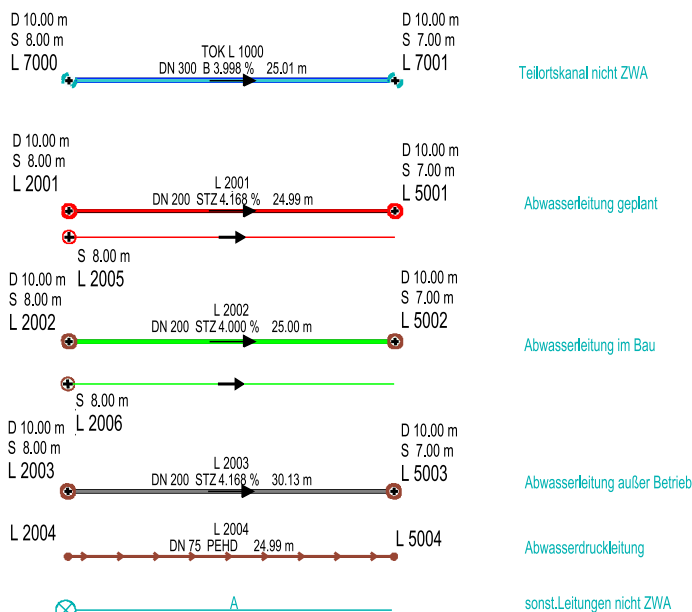
wasserwirtschaftlicher Leitungen

in der ZWA-GIS-Auskunft



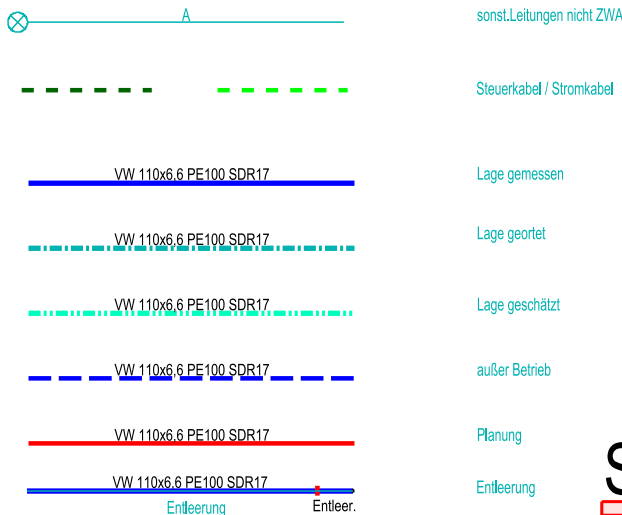
- Schmutzwasserkanal (SW)
zur öffentlichen Kläranlage
SW- Anschlussleitung für Grundstücke
- Mischwasserkanal (MW)
zur öffentlichen Kläranlage
MW- Anschlussleitung für Grundstücke
- Regenwasserkanal (RW)
zum offenen Gewässer
RW- Anschlussleitung für Grundstücke

Sonderfälle:



- Teiltorkanal nicht ZWA
- Abwasserleitung geplant
- Abwasserleitung im Bau
- Abwasserleitung außer Betrieb
- Abwasserdruckleitung

- für TW / AW
- für Trinkwasser



Beschriftung:

- VW Versorgungsleitung,
- ZW Zubringerleitung,
- AW Anschlussleitung, für Grundstücke
- GW Gewinnungsleitung, Rohwasserleitung

Schutzzone I
 Schutzzone II
 Schutzzone III

ZWA Hainichen	Projekt Legende	Maßstab 1:580
	Plantyp Abwasser/Trinkwasser	
	Plan Nr. 1	
	Erstellt am 20.03.2019	
	Erstellt von ZWA Hainichen	